


# Un chemin, une école

## Le chemin du Causse

Ste Radegonde



CONSEIL GÉNÉRAL  
de L'AVEYRON





La Fondation Gaz de France s'est engagée pour la sauvegarde des sentiers et la promotion des activités de randonnée.

Pour cela, elle a noué avec la Fédération Française de la Randonnée un partenariat.

En Aveyron, la Fondation Gaz de France est fière d'avoir soutenu la création du présent topo guide "Le chemin du Causse".

Elle félicite tous les enfants de l'école Charles Cayla pour leur enthousiasme et la réussite de leur travail et remercie le CDRP de son active contribution.

**Etienne Bastin**

Délégué régional du groupe Gaz de France en Midi-Pyrénées

## POUR RESTER SUR LE BON CHEMIN



**Continuité du sentier**

**Changement de direction**

**Mauvaise direction**

**PR**



## Le long du chemin... la flore


### Le chardon

C'est une plante à épines dont la fleur de couleur mauve devient piquante quand elle sèche. Il existe environ trois cents espèces de chardons comme le Chardon-Marie.



### Le lichen

Le lichen est une plante qui revêt un aspect de mousse. On dit qu'il indique le nord car il pousse de ce côté sur les arbres.



Le lichen recouvre tout ce qui est ancien : murs, pierres, tuiles sur les toits, écorce des arbres, etc. C'est un végétal formé du mélange originel d'un champignon et d'une algue. Il est très résistant à la sécheresse, au froid et au chaud.

### Le lierre

C'est une plante grimpante à feuilles luisantes. Ces dernières sont coriaces (dures) et de couleur vert foncé. On peut le voir pousser sur les arbres ou les murs en pierres sèches construits sur le causse.



### Le chêne

Le chêne recherche les sols frais et humides mais, assez frugal, il accepte les sols



calcaires (comme le causse) ou acides. Essence de lumière la plus répandue en France, le chêne est un arbre qui peut atteindre une hauteur de quarante-cinq mètres et une épaisseur de un mètre de diamètre.

Il possède un tronc droit et puissant. Il croît lentement et vit très longtemps (plusieurs siècles avec un record de quatre mille ans).

Quand la plante est jeune, on parlera de chêneau. Une forêt de chênes s'appelle une chênaie.

### Le frêne

C'est un grand arbre qui peut atteindre quarante mètres de haut et un mètre de diamètre. Son tronc est droit et possède une écorce lisse et grise-verte qui se crevasse avec l'âge.

Le frêne pousse partout en France sauf dans le sud est. Il apprécie les sols frais, les plateaux calcaires (Champagne Ardennes, Franche Comté) et résiste bien au froid. Il vit de 150 à 200 ans.

### L'églantier



L'églantier est un arbre de la famille des rosacées, très commun dans les régions tempérées.

C'est une espèce voisine des rosiers (c'est d'ailleurs un de ses ancêtres) qu'on trouve dans les haies et les bois.

Il peut atteindre trois mètres de haut. Ses fleurs sont blanc-rosé et donnent des fruits rouges.

On l'appelle d'ailleurs souvent « gratte-cul ».

### Le genévrier

C'est un arbuste vert-bleuté qui pousse sur les causses. Il a des petites feuilles en pointe qui sont piquantes. Les fruits se présentent sous la forme de petites baies rondes et noires.



Lorsque ces dernières sont mûres, elles peuvent être utilisées en cuisine pour parfumer le gibier. Le genévrier était une plante déjà très appréciée des Grecs et des Romains à l'Antiquité.

Une légende prétend que celui qui croquerait une de ses baies chaque jour serait épargné par la maladie.

### Le genêt



C'est un petit arbuste dont les fleurs jaunes sentent très bon. Le genêt ressemble à l'ajonc mais n'a pas d'épines. On le trouve dans les garrigues.

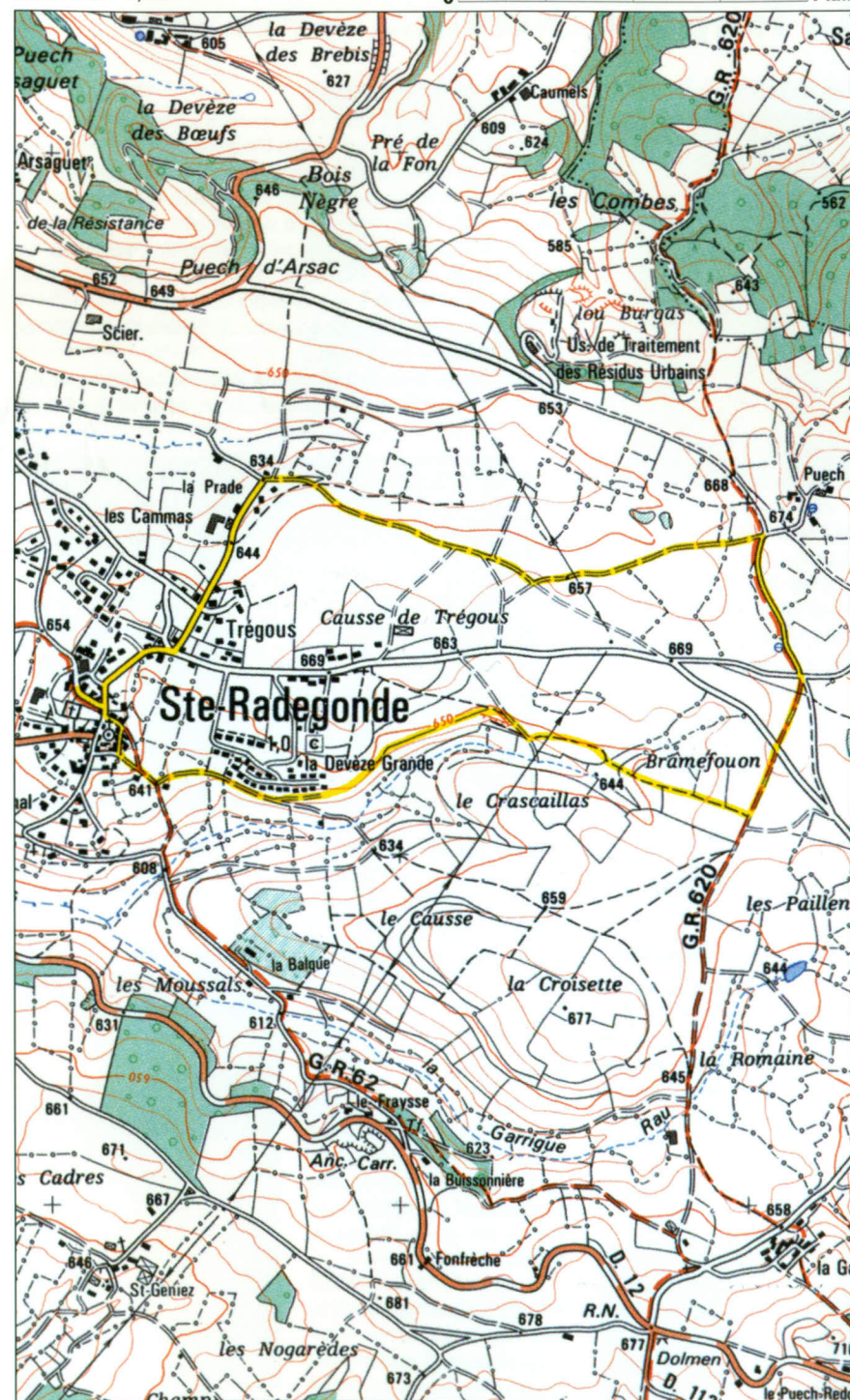
# Le chemin du Causse

- Depuis le fournil, prendre la Passade en face pour gagner la place de l'église.
- Après avoir vu l'église, rejoindre la rue Adrien Vézinhét.
- Regarder au passage la façade de la Maison Renaissance sur la gauche face à la boulangerie.
- Laisser alors le chemin des écoliers (GR 62) et continuer le tour du village pour prendre un chemin à gauche (départ du circuit).
- Au premier croisement, partir à droite (GR62).
- Au niveau de la côte 641, quitter le GR62 et continuer sur le chemin des écoliers vers l'est.
- Passer devant l'aire de jeux (à gauche) puis devant l'abreuvoir (à droite).
- Laisser le chemin goudronné à gauche et prendre le sentier qui monte à gauche après l'enrochement (juste après le noyer).
- Poursuivre sur le causse jusqu'au panneau "Décharge interdite".
- Prendre le chemin face à la ligne haute tension, descendre en longeant l'ancienne décharge sur cent mètres environ.
- En arrivant au croisement, prendre le premier chemin à gauche qui monte (vers l'est) et qui passe sous la ligne haute tension. Celui-ci remonte tout doucement.
- Traverser la route puis continuer sur le GR 620 en direction du Puech de Nauze
- Observer à l'ouest la cathédrale de Rodez et le clocher de Sainte Radegonde.
- A soixante mètres sur la gauche, on voit une cazelle abritant un puits.
- Au croisement, quitter le GR et tourner à gauche après le portail en fer.
- Mettez-vous en file indienne (le chemin se rétrécit progressivement).
- Après la ligne haute tension, prendre le chemin au nord-ouest après la côte 657.
- Sur la droite, au loin et par temps dégagé, on peut voir l'Aubrac.
- A 100 mètres, nouveau carrefour, continuer tout droit.
- Laisser les ruches à droite.
- Arrivé au bâtiment (côte 634), prendre la route à gauche et la poursuivre jusqu'à l'arrêt de bus au bout de la côte à droite.
- En montant, passer devant une source située à droite de la route.
- Prendre la direction sud-ouest vers le panneau piétons.
- Continuer jusqu'à la place du fournil.

## A NE PAS MANQUER

### En chemin :

La Maison Renaissance,  
le clocher de Sainte  
Radegonde, une cazelle.



## Le long du chemin... la faune

### La buse



Elle mesure environ cinquante-cinq centimètres. C'est un rapace diurne qui fait de magnifiques vols planés circulaires. Elle a un beau plumage sous les ailes. Elle mange des campagnols ou des lapereaux mais peut être attaquée en vol par d'autres oiseaux qui craignent pour leurs petits. Ses oisillons naissent entre mi-mars et début mai. Elle peut vivre jusqu'à vingt-cinq ans.

### Le milan royal

C'est un rapace qui mesure de soixante à soixante-six centimètres et peut peser de sept cent cinquante à mille cinquante grammes pour le mâle et de neuf cent cinquante à mille trois cents grammes pour la femelle. Son envergure va de un mètre quarante-cinq à un mètre soixante-cinq. Il peut vivre jusqu'à vingt-six ans.

Il apprécie particulièrement les micro mammifères, les oiseaux, les amphibiens, les insectes, les ordures ou les cadavres d'animaux morts. Il peut pondre de deux à trois œufs par couvée.

Ses derniers sont tachés de brun-roux. La période d'incubation est de cinquante à soixante jours.

Pour pondre, le milan confectionne un nid en branche avec des papiers et des chiffons dans un arbre ou emprunte un nid de buse ou de corneille.



## ... les noms de lieux

### La Devèze Grande

C'est un groupe de champs qui est sur le cadastre. En 1979, le premier lotissement se construit. Les parcelles appartenaient à M. André AQUIER et M. Augustin FARRIER.

Sept maisons ont été construites et un terrain de jeux - espace vert a été réalisé pour les jeunes.

### Crascaillas

Ce nom a été donné à l'époque de Napoléon vers 1789. C'est un endroit où les brebis paissent. On y trouve des pierres mais dès qu'il pleut, la

végétation pousse et donne une herbe fine dont les animaux raffolent. On y trouve une terre non cultivable.

### Bramefouon

Il s'agit d'un champ situé entre Ausséjoulx et Landrevier. Autrefois, on y trouvait une fontaine et l'écho des bêlements des animaux qui s'y désaltéraient était si fort qu'on décida de donner à l'endroit ce nom.

En occitan, le mot Bramefouon signifie d'ailleurs « La rivière qui brame ».

Au printemps, l'endroit prend l'aspect d'un champs de pissenlit

puis sèche en été. Il arrive qu'il soit recouvert d'un peu de neige en hiver ...

### Le Puech de Nauze

Il s'agit d'un hameau composé d'une ferme et de quatre maisons.

Le nom « Puech de Nauze » pourrait signifier « le mamelon de terres marécageuses » ou « Le talus aux fontaines » car on y trouvait beaucoup de points d'eau.

Ce hameau, proche d'Ausséjoulx, est rattaché à la commune de Sainte Radegonde.

## ... les constructions

### La maison Renaissance

Ce bâtiment possède une harmonie symétrique et se distingue par un arc en plein cintre, une voûte en berceau, une coupole et des colonnes corinthiennes. Au rez-de-chaussée, on trouve une galerie surmontée d'une architrave (ligne de séparation avec le premier étage). A l'extérieur, les grandes fenêtres à meneaux de grès rouges sont remarquables.

Cette maison, appelée Maison Yence, faisait partie d'un ensemble beaucoup plus vaste dont la partie gauche brûla à la fin du XIX<sup>e</sup> siècle.

### L'église fortifiée de Sainte Radegonde

Elle a été construite au XIV<sup>e</sup> siècle et a été fortifiée pour se protéger des luttes, des invasions anglaises et du pillage des routiers. Un puits se trouvait d'ailleurs à l'intérieur pour le ravitaillement en cas de siège.

Elle est composée de trois tours :

- La plus haute, la Tour Nord, culmine à vingt-neuf mètres cinquante.



La maison Renaissance

- La plus petite, la Tour Sud, est composée de mâchicolis.

- Le clocher, donjon carré, est surmonté d'une toiture en lauzes et comporte quatre échaugettes à ses angles.

### Les murs en pierres sèches



Ce sont des murs naturels qui sont construits sans mortier à l'aide de pierres posées les unes sur les autres. La première couche de pierres est posée sur un fond creusé bien stable. Les espaces sont ensuite comblés avec la terre qui vient d'être enlevée. Les parois sont inclinées vers l'intérieur pour la stabilité.

### L'abreuvoir

C'est un bassin en pierre dans lequel arrive une source d'eau et qui sert à faire boire les animaux.

### Le fournil

C'est un bâtiment dans lequel se trouve un four. Les paysans du village qui n'avaient pas de four familial allaient y faire cuire du pain.

### Le puits du Puech de Nauze

Ce puits servait, à l'époque, à la fois aux habitants du Puech de Nauze qui venaient chercher de l'eau et aux animaux. Il est recouvert d'une sorte de toit confectionné en pierres sèches (comme une cazelle).

### Les cazelles

De dimensions souvent réduites, les cazelles (construites en pierres sèches) ont pourtant été des abris essentiels pour l'activité agropastorale sur les causses.



*Ce petit livret a été réalisé en 2007  
par les élèves de CE1 et CE2 ; CM1 et CM2  
de l'école Charles Cayla de Sainte-Radegonde  
avec l'aide de leurs enseignants, la collaboration  
du Comité Départemental de Randonnées Pédestres  
et la participation de la fondation Gaz de France  
et de la commune de Ste Radegonde.*



Réalisation :

**ECOLE CHARLES CAYLA**

Collaboration :

**COMITÉ DÉPARTEMENTAL DE LA RANDONNÉE PÉDESTRE**

Photos :

**Michel LONGUET, Louis MONTEILLET**

Carte IGN 1/25<sup>e</sup>

Conception - Création :

**GRAPHI IMPRIMEUR**

Juin 2007 - 200 ex.

**FFRandonnée** 

Comité départemental  
**Aveyron**

