

Un Grand Site, une rando




Albi
Auch
Cahors
Canal des Deux-Mers
Cauterets - Pont d'Espagne
Collection Ariège
Conques
Cordes sur Ciel
Figeac
Flaran - Baise - Armagnac
Gavarnie
Lourdes
Luchon

Marcillac
Moissac
Pic du Midi
Rocamadour
Rodez
St-Bertrand-de-Comminges
St-Cirq-Lapopie - Pech Merle
Sorrèze - Revel - Saint Ferréol
Toulouse
Vallée de la Dordogne
Viaduc de Millau
Villefranche de Rouergue - Najac

Découvrez et téléchargez
les fiches Rando Grands Sites sur

www.randonnees-midi-pyrenees.com

FFRandonnée Midi-Pyrénées
Maison des Sports – 190 rue Isatis
BP81908 – 31 319 Labège Cedex
Tél. 05 62 24 18 77 – contact@coramip.com
www.randonnees-midi-pyrenees.com

 Randonnée en Midi-Pyrénées
 @Rando_MidiPy  randomidipy

FFRandonnée Aveyron
17 rue Aristide Briand BP 831 12008 Rodez cedex
Tél. 05 65 75 54 61 - cdrip12@wanadoo.fr
<http://aveyron.ffrandonnee.fr>



les chemins, une richesse partagée
Aveyron

Comité Régional du Tourisme Midi-Pyrénées
15 rue Rivals - CS 78543 - 31685 Toulouse Cedex
Tél. 05 61 13 55 55
www.tourisme-midi-pyrenees.com

Comité Départemental du Tourisme de l'Aveyron
17 rue Aristide Briand BP 831 12008 Rodez cedex
Tél. 05 65 75 40 12
www.tourisme-aveyron.com

Office de Tourisme de Najac
25 place du Faubourg 12270 Najac
Tél. 05 65 29 72 05 - infos@tourisme-najac.com
www.tourisme-villefranche-najac.com

Découvrez la région à pied




Topo-guides disponibles dans les points de vente physiques (librairies...), sur
www.ffrandonnee.fr et www.randonnees-midi-pyrenees.com

RANDO

3h / 11 km

NIVEAU



 mini 182 m - maxi 353 m


 1 à 4 : , 4 à 5 : , 5 à 1 : 

 place du faubourg (poste)

 train

 montée raide entre 5 et 1

Najac, un village perché



© CRT Midi-Pyrénées / D.Viet


les chemins, une richesse partagée
Midi-Pyrénées

LANGUEDOC-ROUSSILLON
LA RÉGION MIDI-PYRÉNÉES

AVEYRON
CONSEIL DÉPARTEMENTAL

Grands Sites
Midi-Pyrénées

Villefranche-de-Rouergue- Najac

AVEYRON



Situé à l'entrée des gorges sauvages de l'Aveyron, Najac se profile sur un promontoire dominant la rivière. Le bourg épouse son encolure rocheuse par une rue unique qui s'étire du bourg castral, jusqu'à la place du Barry. En s'y promenant, on admire les maisons à pans de bois, les fontaines anciennes, les passages en escaliers... Campé sur une colline abrupte, Najac, verrou de la vallée, bénéficie d'un positionnement militaire stratégique. Son père fondateur, Alphonse de Poitiers réaménage le bourg castral de Najac au milieu du XIIIe siècle sous la forme d'une bastide, à l'image de ces « villes neuves » dont la floraison marqua Midi-Pyrénées durant le moyen-âge. Afin d'asseoir l'autorité royale, le château primitif se transforme en une impressionnante forteresse militaire qui bénéficie de la plus haute technologie de l'époque. Pièce maîtresse du Pays d'Art et d'Histoire des Bastides du Rouergue, Najac, village fortifié, est classé parmi « Les Plus Beaux Villages de France ».

Découvrez le bourg de Najac avec son château et ses anciennes demeures.

Départ : Najac, place du Faubourg

1 Depuis la place du Faubourg, descendre par la D39 sur 200m. Au premier carrefour, bifurquer à droite sur un chemin de terre à niveau conduisant au VVF. Passer le ruisseau (passerelle). Monter par un chemin caillouteux et déboucher sur une large piste forestière ; la suivre à droite. Au premier croisement, obliquer à gauche direction Cassagnes. Passer en contrebas du village vacances. A la sortie, obliquer à droite puis à gauche sur un sentier direction Cassagnes/ Les gorges de l'Aveyron. Descendre dans une combe. Remonter et emprunter la route à droite qui mène à Cassagnes.

2 Tourner à droite sur le large chemin qui descend vers la vallée. Au cours de la descente (bien suivre le balisage), virer en épingle sur un carral (chemin forestier) et gagner le pont du chemin de fer (ligne Capdenac-Toulouse construite en 1862 ; sur 16km, elle compte 13 ponts et 13 tunnels).

3 Passer sous le pont et emprunter à droite le chemin ombragé en bordure de l'Aveyron. Continuer au pied de la muraille du chemin de fer, puis en contrebas de hauts rochers.

4 250 m après la station d'épuration tourner à gauche et emprunter le GR®36 jusqu'au pont Saint-Blaise. Franchir la rivière.

5 Prendre à droite le chemin qui suit l'Aveyron jusqu'à la base de loisirs. Longer la piscine, franchir le pont de la Frégère à droite, puis gravir à gauche l'ancienne côte médiévale. Aux premières maisons, obliquer à droite et arriver dans le bourg, face à la maison des Gouverneurs. Aller à gauche vers la rue du Bourguet (GR®36), puis monter par la rue du Barriou (rue principale) pour rejoindre la place des Arcades et le faubourg.

A VOIR EN CHEMIN

- Najac : la forteresse, le château médiéval, l'église gothique, la fontaine monolithe du XIVe siècle, la place des Arcades, les maisons à colombages et le pont Saint-Blaise.

A DECOUVRIR AUX ALENTOURS

- Châteaux XIIIe de Mazerolles et de Sanvensa
- Monteils : couvent des Dominicains
- Cordes sur ciel
- Lunac : ancien village fortifié, église romane XIIIe, moulin de Parayre
- Villefranche de Rouergue, bastide sœur de Najac, collégiale Notre dame, la Chartreuse Saint Sauveur, la chapelle baroque des Pénitents Noirs...
- Les gorges de l'Aveyron
- Abbaye de Beaulieu

PARTAGEZ VOS PHOTOS ET IMPRESSIONS !



- sur Facebook : Randonnée en Midi-Pyrénées
- sur Instagram
- Sur Twitter

#RandoMidiPy

EXTRAIT DU
TOPOGUIDE
FFRandonnée
ref. D012

