

Un Grand Site, une rando



Albi
Auch
Cahors
Canal des Deux-Mers
Cauterets - Pont d'Espagne
Collection Ariège
Conques
Cordes sur Ciel
Figeac
Flaran - Baise - Armagnac
Gavarnie
Lourdes
Luchon

Marcillac
Moissac
Pic du Midi
Rocamadour
Rodez
St-Bertrand-de-Comminges
St-Cirq-Lapopie - Pech Merle
Sorrèze - Revel - Saint Ferréol
Toulouse
Vallée de la Dordogne
Viaduc de Millau
Villefranche de Rouergue - Najac

Découvrez et téléchargez
les fiches Rando Grands Sites sur

www.randonnees-midi-pyrenees.com

FFRandonnée Midi-Pyrénées
Maison des Sports – 190 rue Isatis
BP81908 – 31 319 Labège Cedex
Tél. 05 62 24 18 77 – contact@coramip.com
www.randonnees-midi-pyrenees.com

 Randonnée en Midi-Pyrénées
 @Rando_MidiPy  randomidipy

FFRandonnée Aveyron
17 rue Aristide Briand BP 831 12008 Rodez cedex
Tél. 05 65 75 54 61 - cdrp12@wanadoo.fr
<http://aveyron.ffrandonnee.fr>


Les chemins, une richesse partagée
Aveyron

Comité Régional du Tourisme Midi-Pyrénées
15 rue Rivals - CS 78543 - 31685 Toulouse Cedex
Tél. 05 61 13 55 55
www.tourisme-midi-pyrenees.com

Comité Départemental du Tourisme de l'Aveyron
17 rue Aristide Briand BP 831 12008 Rodez cedex
Tél. 05 65 75 40 12
www.tourisme-aveyron.com

Office de Tourisme du Grand Rodez
10-12 Place de la Cité, BP 511, 12000 Rodez
Tél. 05 65 75 76 77
infos@ot-rodez.fr
www.tourisme.grand-rodez.com

Découvrez la région à pied



Topo-guides disponibles dans les points de vente habituels (librairies...), sur
www.ffrandonnee.fr et www.randonnees-midi-pyrenees.com

RANDO

2h45 / 9 km

NIVEAU 

 350 m de dénivelé positif


 1 à 5:  , 5 à 6:  , 6 à 1: 

 Centre-ville

 train, bus

 sentier raide au retour

Panoramique de Rodez




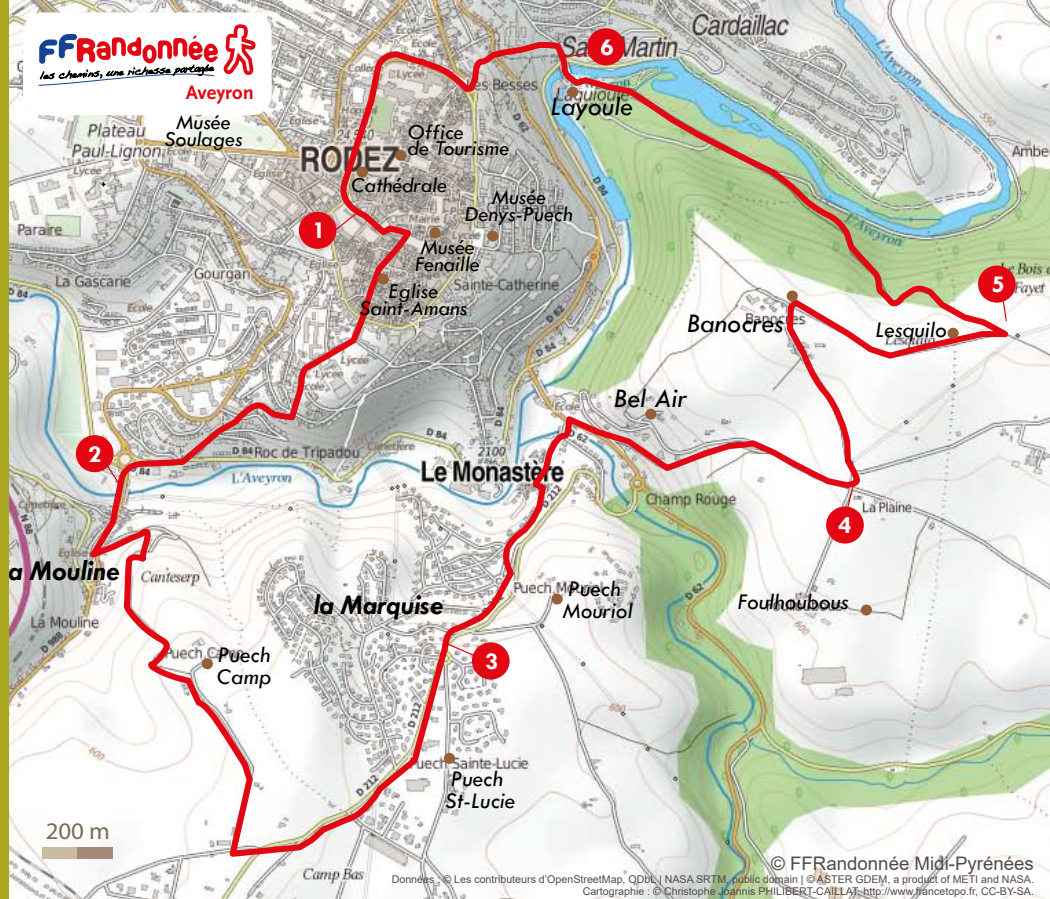
© CRT Midi-Pyrénées / D. Viet

Grands Sites
Midi-Pyrénées 

Rodez

AVEYRON





Du haut de son « piton », Rodez guidera vos pas... Dominant le cours de la rivière Aveyron, l'ancienne cité des Rutènes dresse fièrement sa haute silhouette. La ville a conservé ses ruelles médiévales ornées de grès rose, véritables invitations à la flânerie. De la place du Bourg, dont les belles demeures et les hôtels particuliers Renaissance gardent le souvenir des grandes foires de Rodez, jusqu'au quartier de la Cité qui s'étire à l'ombre de la cathédrale Notre-Dame (XIIIe-XVIe siècles) et de son impressionnant clocher (XVIe siècle), sans oublier le Haras national établi dans un ancien couvent de chartreux (XVIe-XVIIe siècles) ou encore les musées Fenaille et Denys-Puech, ce sont près de 2000 ans d'histoire qui vous attendent. Mais si elle est fière de son passé, la ville de Rodez n'en est pas moins tournée vers l'avenir. La création contemporaine y tient ainsi une place toute particulière, comme en témoigne le musée Soulages. Dédié à l'artiste ruthénois Pierre Soulages et à l'art contemporain, celui-ci a ouvert ses portes en mai 2014.

Découvrez la ville bâtie sur un promontoire depuis les plateaux dominant la vallée de l'Aveyron.

Départ : Place Maréchal Foch (entre la chapelle Royale et la Poste)

- 1** Remonter à droite la rue Louis Blanc, en longeant la Chapelle Royale jusqu'à la place de l'Olmet, l'église Saint-Amans, la place de la Madeleine et déboucher sur le Tour de Ville. Emprunter en face la rue Sarrus, puis la côte de Ponviel et les escaliers jusqu'à l'Aveyron. Continuer à droite vers le rond point de la Mouline.
- 2** Traverser la rivière et suivre la RN88 sur 150m. Virer en épingle à gauche vers Cantesperp et suivre le chemin ombragé jusqu'à la ferme de Puech Camp. Prendre à droite sur 600m et rejoindre la D212 menant au Monastère.
- 3** Bifurquer à gauche et rejoindre le lotissement de la Marquise. Descendre à gauche la côte du Sault, la rue de la Briane (mairie à gauche) jusqu'au pont sur la Briane. Traverser. Remonter à droite sur 100m, puis virer en épingle à gauche direction Banocres sur 50m. Virer à nouveau en épingle à gauche direction Bel Air.
- 4** Au croisement, (aire de repos aménagée) prendre à gauche vers Banocres (point de vue sur Rodez). Dans le hameau bifurquer à droite sur un chemin bordé de muret et rejoindre le GR 62 (balisage blanc-rouge).
- 5** Poursuivre à gauche sur le GR, qui à travers bois puis en longeant l'Aveyron, conduit à Layoule. Traverser.
- 6** Après le pont, prendre à gauche le sentier aménagé, « chemin de Fualdès », assez raide, remontant au centre ville. Après la M.J.C., suivre à droite le Tour de Ville vers la cathédrale rejoindre le point de départ avec la chapelle Royale.

A VOIR EN CHEMIN


- Rodez : chapelle Royale, église Saint-Amans, cathédrale Notre-Dame, haras national, demeures Renaissance, hôtels particuliers.
- Musée Soulages, Musée Denys Puech et Musée Fenaille
- Le Monastère

A DECOUVRIR AUX ALENTOURS

- Onet-le-Château
- Sainte-Radegonde
- Olems
- Vignoble AOC de Marcillac
- Viaduc de Millau
- Conques
- Laguiole

EXTRAIT DU TOPOGUIDE

Les belles balades de l'Aveyron :
Le pays Ruthénois



PARTAGEZ VOS PHOTOS ET IMPRESSIONS !

- sur Facebook : Randonnée en Midi-Pyrénées
- sur Instagram
- Sur Twitter

#RandoMidiPy